CIRCUIT DE LA CASCADE DU ROUGNON (VERSION ALLER-RETOUR)

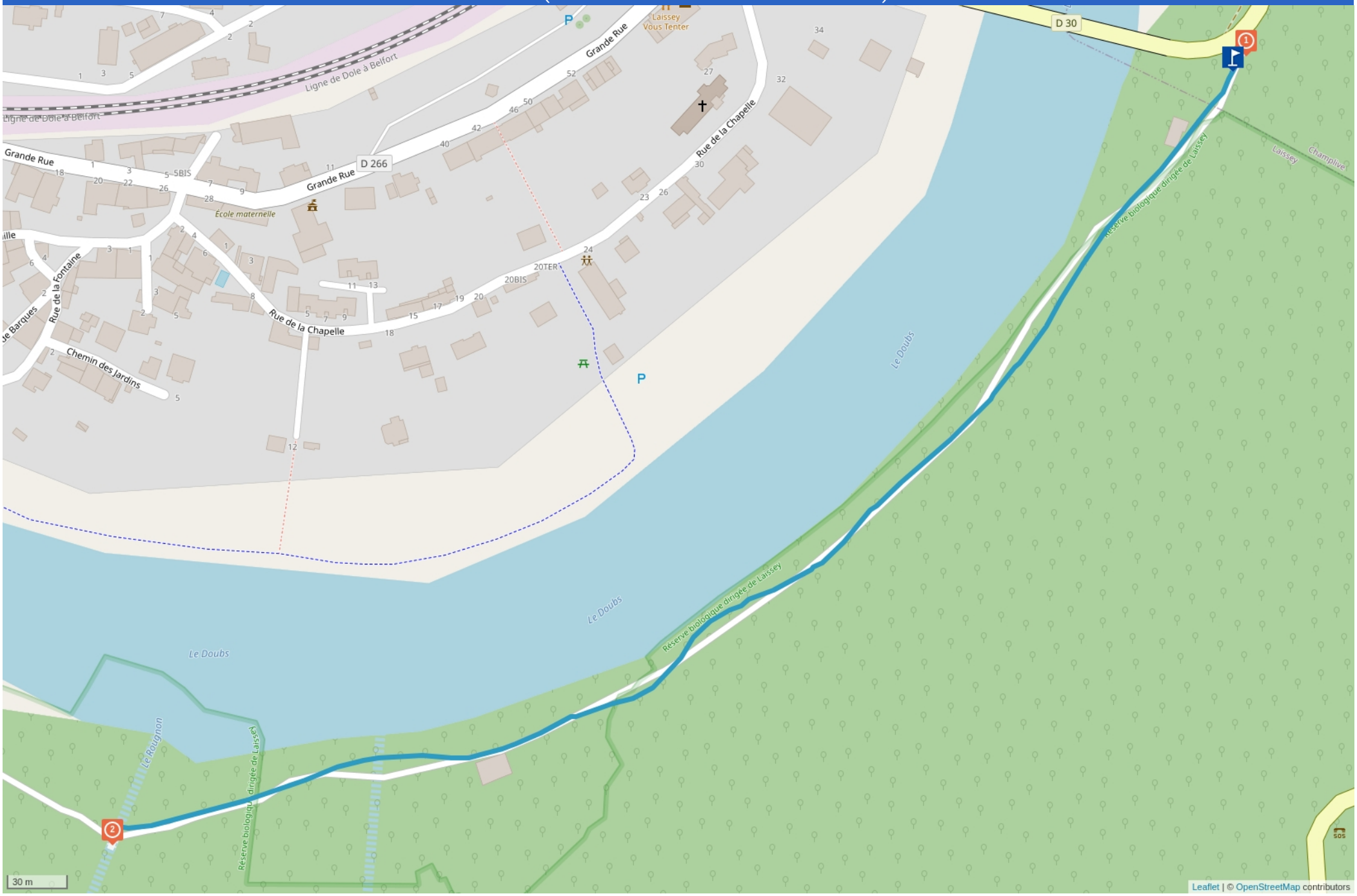

Cet itinéraire vous est fourni à titre indicatif. Cirkwi ne certifie pas la fiabilité des informations contenues dans les textes, cartes ou photos de cet itinéraire. Retrouvez plus d'infos sur **www.cirkwi.com**

Mise à jour le 21/11/23 par Office de Tourisme du Doubs Baumois et généré par **www.cirkwi.com**

Circuit de la cascade du Rougnon (version aller-retour)

Proposé par :
Office de Tourisme du Doubs Baumois
"Ce PDF a été généré à partir de Cirkwi, la plateforme de partage d'activités touristiques qui vous fait voyager"**www.cirkwi.com/circuit/608656**

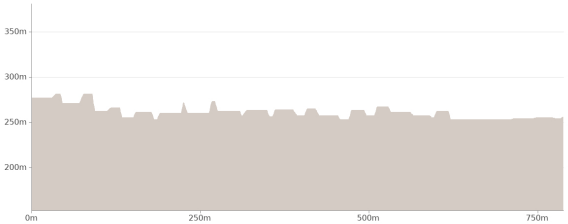

Départ : D30 - 25820 LAISSEY

0.68 km

30 mn

maxi 281 m

mini 253 m

Très facile

42 m

-64 m

La cascade du Rougnon est assez méconnue mais pourtant si belle en hiver ou au printemps lorsque la pluie est passée par là !
Cette balade en aller-retour est jonchée de panneaux pédagogique sur la faune, la flore et les falaises de Laissey : idéal avec des enfants.
Le chemin pour accéder à la cascade est relativement plat et aménagé pour permettre aux jeunes enfants ou aux personnes âgées de s'y promener sans encombre.
Prudence : En saison "sèche" la cascade ne coule pas du tout. Le mieux est de passer un coup de téléphone à l'Office de Tourisme du Doubs Baumois (03 81 84 27 98) pour vous assurer de son débit.

Sonia Favier

OT BLD

1	D30 - 25820 LAISSEY - Altitude : 279m	Parking

Parking

Se garer sur ce parking juste au bout du pont et emprunter le sentier qui part tout de suite à droite et qui longe le Doubs.

Cet itinéraire vous est fourni à titre indicatif. Cirkwi ne certifie pas la fiabilité des informations contenues dans les textes, cartes ou photos de cet itinéraire. Retrouvez plus d'infos sur **www.cirkwi.com**

Mise à jour le 21/11/23 par Office de Tourisme du Doubs Baumois et généré par **www.cirkwi.com**

2	LAISSEY - Altitude : 266m	Points de vues et panorama

Sonia Favier



Cascade du Rognon

Vous voilà arrivé à la cascade du Rognon.
Profitez de la vue sur cette superbe chute d'eau et découvrez son histoire sur les panneaux pédagogiques.
Merci de laisser ce lieu propre et veuillez emporter avec vous vos déchets.

Cet itinéraire vous est fourni à titre indicatif. Cirkwi ne certifie pas la fiabilité des informations contenues dans les textes, cartes ou photos de cet itinéraire. Retrouvez plus d'infos sur **www.cirkwi.com**

Mise à jour le 21/11/23 par Office de Tourisme du Doubs Baumois et généré par **www.cirkwi.com**