DE L'AIRE DE CAMPING-CAR AU CŒUR DE VILLE

Cet itinéraire vous est fourni à titre indicatif. Cirkwi ne certifie pas la fiabilité des informations contenues dans les textes, cartes ou photos de cet itinéraire. Retrouvez plus d'infos sur **www.cirkwi.com**

Mise à jour le 04/04/23 par Office de Tourisme du Doubs Baumois et généré par **www.cirkwi.com**

De l'aire de Camping-Car au cœur de ville

Proposé par :
Office de Tourisme du Doubs Baumois
"Ce PDF a été généré à partir de Cirkwi, la plateforme de partage d'activités touristiques qui vous fait voyager"**www.cirkwi.com/circuit/468117**

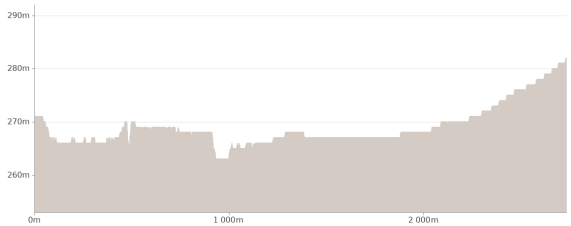

Départ : Quai du Canal - 25110 BAUME-LES-DAMES

2.46 km

15 mn

maxi 282 m

mini 263 m

16 m

-8 m

Ce trajet vous permet de relier votre point de stationnement à l'aire de camping car de Baume les Dames, jusqu'au cœur de ville, aux commerces et à l'Office de Tourisme.

1 Quai du Canal - 25110 BAUME-LES-DAMES - Altitude : 267m

Google Maps

D277

Prendre à droite sur la route d'Esnans (D277) pour rejoindre le petit pont piéton en pierre qui traverse le canal

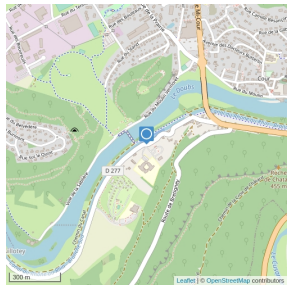

2 Quai du Canal - 25110 BAUME-LES-DAMES - Altitude : 270m

Google Maps

Pont piétons/cyclistes

Empruntez le pont et regagnez à gauche l'entrée de la passerelle rouge

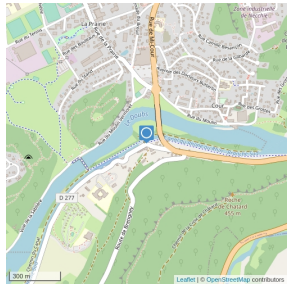

Cet itinéraire vous est fourni à titre indicatif. Cirkwi ne certifie pas la fiabilité des informations contenues dans les textes, cartes ou photos de cet itinéraire. Retrouvez plus d'infos sur **www.cirkwi.com**

Mise à jour le 04/04/23 par Office de Tourisme du Doubs Baumois et généré par **www.cirkwi.com**

3 Rue du Moulin Vermoret - 25110 BAUME-LES-DAMES - Altitude : 267m

Ot Doubs Baumois

Passerelle rouge

Traverser le Doubs par la passerelle rouge.

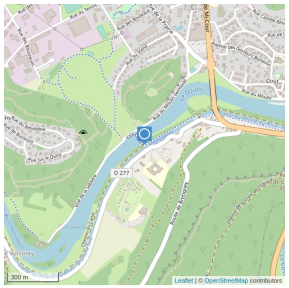

4 Rue du Moulin Vermoret - 25110 BAUME-LES-DAMES - Altitude : 265m

Google Maps

Rue du Moulin Vermoret

En descendant de la passerelle, prendre à droite et longer le Doubs par la rue du Moulin Vermoret

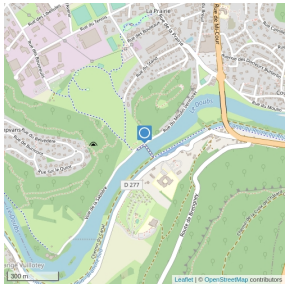

5 Promenade du Breuil - 25110 BAUME-LES-DAMES - Altitude : 267m

Google Maps

Place Jouffroy d'Abbans / Promenade du Breuil

Traverser la place Jouffroy d'Abbans puis rejoindre (à gauche du SUPER U) la promenade Du Breuil.
Elle vous conduira directement au centre ville.
Suivre les indications (Centre-Ville)

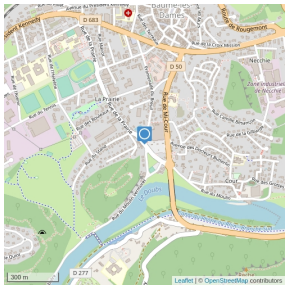

Cet itinéraire vous est fourni à titre indicatif. Cirkwi ne certifie pas la fiabilité des informations contenues dans les textes, cartes ou photos de cet itinéraire. Retrouvez plus d'infos sur **www.cirkwi.com**

Mise à jour le 04/04/23 par Office de Tourisme du Doubs Baumois et généré par **www.cirkwi.com**